








NUTNO ZACHOVAT KANALIZAČNÍ VÝVST

LEGENDA:

-  přístupová cesta ke stavbě
-  nově navržené dolní břehové hrany
-  zaměřené horní břehové hrany potoka
-  zaměřené dolní břehové hrany potoka
-  hranice parcel dle KN
-  pozemek dotčený stavbou
-  pozemek dotčený přístupem

Jako vlastník pozemku p.č. 384/13 v k.ú. Albrechtice nad Orlicí souhlasím s opravou koryta Albrechtického potoka.

Jiří Uttendorfský
Na návsi 55, 517 22 Albrechtice nad Orlicí

Datum narození: 27.10.1966

Podpis: 

V dne

Zodpovědný projektant	Vypracoval	Technická kontrola	<div><div>multi aQua</div><div>MULTIAQUA S.R.O. VEVERKOVA 1343 500 02 HRADEC KRÁLOVÉ IČO: 60113111 TEL. +420 498 500 359 DIČ: CZ60113111 WWW.MULTIAQUA.CZ</div></div>	
Ing. Ladislav Malý	Ing. Ladislav Malý	Ing. Lubor Dítě		
Kraj: Královéhradecký	Obec: Albrechtice nad Orlicí			
Investor: Povodí Labe, státní podnik, závod Pardubice, Cihelna 135, 530 09 Pardubice				
Albrechtický potok, Albrechtice nad Orlicí, oprava koryta, ř. km 0,000 – 1,315			Stupeň	ohlášení stavby
			Datum	červen 2022
Katastrální situační výkres – výřez			Zakázkové číslo	M22/014
			Formát	1 x A4
			Měřítko: 1: 500	Číslo přílohy: —